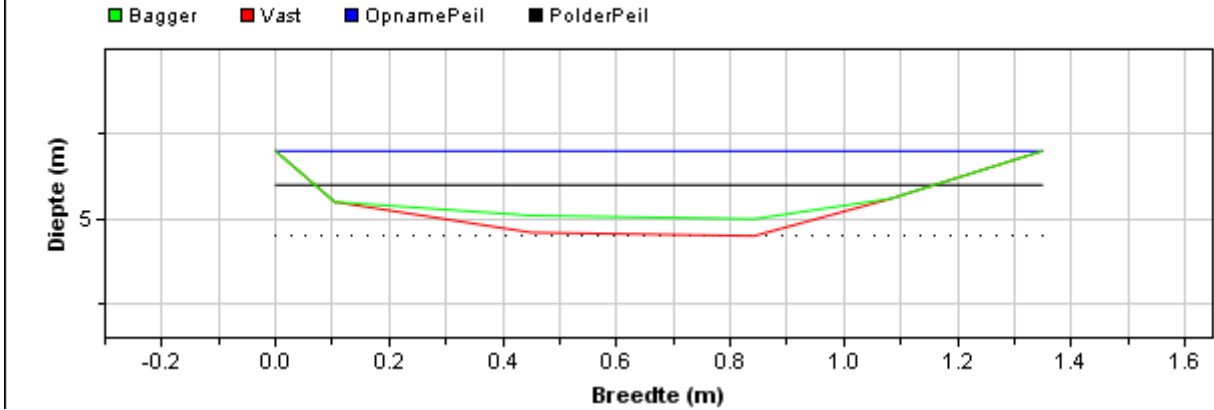


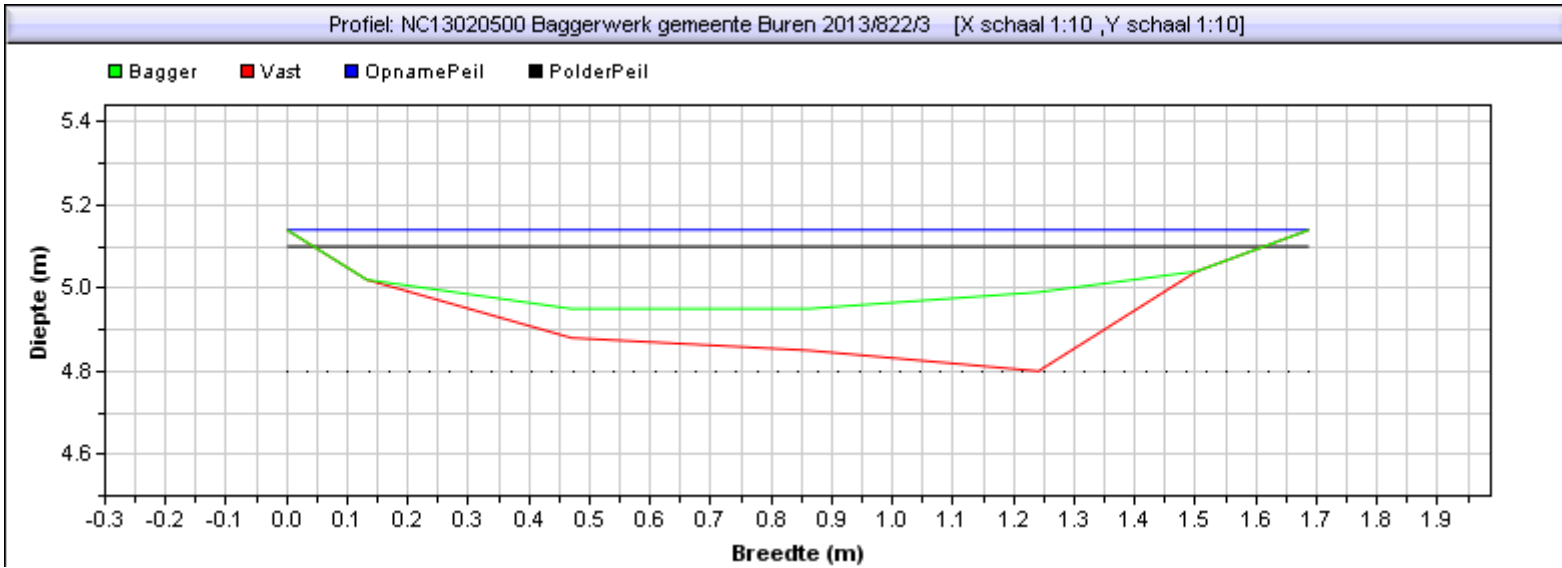
Gebied : NC13020500 Baggerwerk gemeente Buren 2013
Project :
Bedrijf : RPS
Dwarsprofiel : 822 / 1 Datume uitpeiling: 0:00:00
Beschrijving :

Profiel: NC13020500 Baggerwerk gemeente Buren 2013/822/1 [X schaal 1:10 ,Y schaal 1:10]



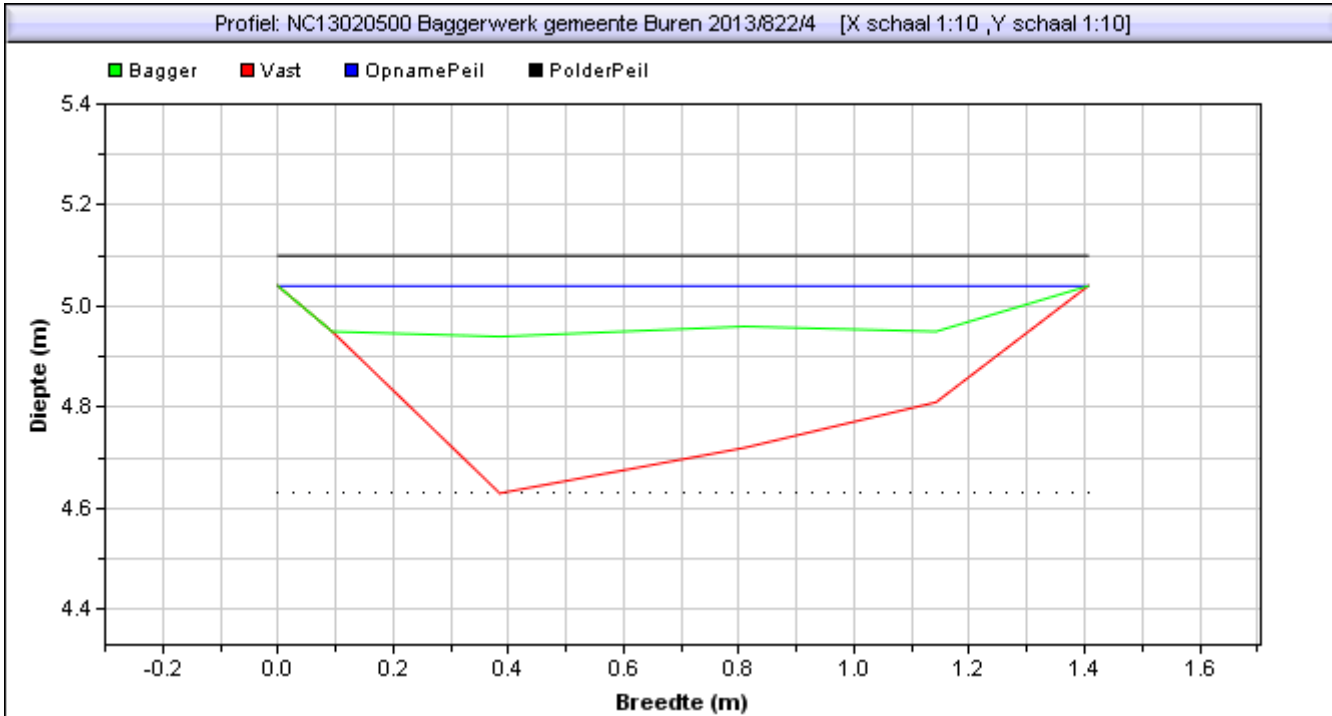
Situatie tekening	
Polderpeil [m]	5,1
Opnamepeil [m]	5,2
Bepalende Lengte van profiel [m]	0
Nat profiel bestaand t.o.v. leggeroppervlak [%]	21,00%
Bagger [m2] {[m3]}	0,03(0,00)

Gebied : NC13020500 Baggerwerk gemeente Buren 2013
Project :
Bedrijf : RPS
Dwarsprofiel : 822 / 3 Datume uitpeiling: 0:00:00
Beschrijving :



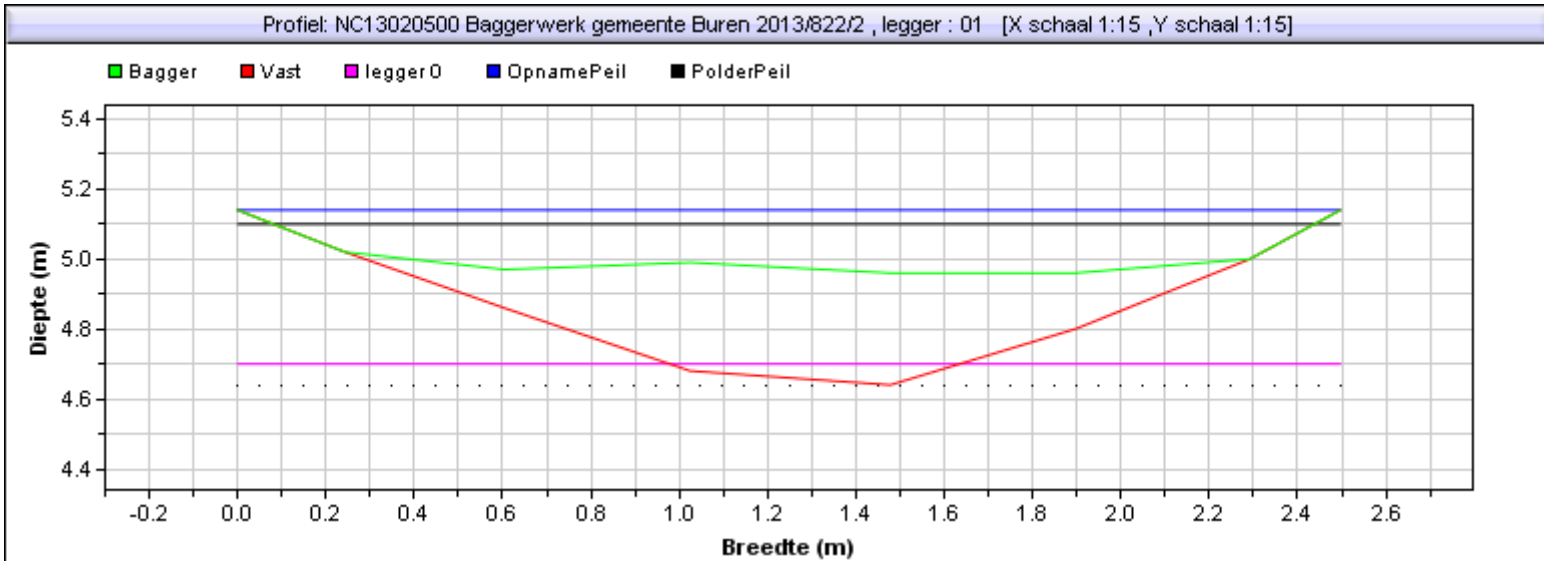
Situatie tekening	
Polderpeil [m]	5,1
Opnamepeil [m]	5,14
Bepalende Lengte van profiel [m]	0
Nat profiel bestaand t.o.v. leggeroppervlak [%]	36,00%
Bagger [m2] [(m3)]	0,12(0,00)

Gebied : NC13020500 Baggerwerk gemeente Buren 2013
Project :
Bedrijf : RPS
Dwarsprofiel : 822 / 4 Datume uitpeiling: 0:00:00
Beschrijving :



Situatie tekening	
Polderpeil [m]	5,1
Opnamepeil [m]	5,04
Bepalende Lengte van profiel [m]	0
Nat profiel bestaand t.o.v. leggeroppervlak [%]	46,00%
Bagger [m2] ([m3])	0,25(0,00)

Gebied : NC13020500 Baggerwerk gemeente Buren 2013
Project :
Bedrijf : RPS
Dwarsprofiel : 822 / 2 Datume uitpeiling: 0:00:00
Beschrijving :



Situatie tekening		Leggerprofiel bodemhoogte [m]	4,70
Polderpeil [m]	5,1	Bagger in leggerprofiel [m2] {[m3]}	0,36 (0,00)
Opnamepeil [m]	5,14	Te verwijderen vaste grond [m2] {[m3]}	0,38 (0,00)
Bepalende Lengte van profiel [m]	0		
Nat profiel bestaand t.o.v. leggeroppervlak [%]	36,00%		
Bagger [m2] {[m3]}	0,39(0,00)		